

**UCHWAŁA NR XXXVIII/212/2018
RADY GMINY DOBRE**

z dnia 9 marca 2018 r.

w sprawie okręgów wyborczych

Na podstawie art. 419 § 2 i 3 ustawy z dnia 5 stycznia 2011 r. – Kodeks wyborczy (Dz. U z 2017 r. poz. 15 i 1089 oraz z 2018 r. poz. 4, 130 i 138), w związku z art. 12 ust. 1 ustawy z dnia 11 stycznia 2018 r. o zmianie niektórych ustaw w celu zwiększenia udziału obywateli w procesie wybierania, funkcjonowania i kontrolowania niektórych organów publicznych (Dz. U. z 2018 r. poz. 130) uchwała się, co następuje:

§ 1. Dla wyboru Rady Gminy Dobre dokonuje się podziału Gminy Dobre na okręgi wyborcze, ustalając ich numery i granice oraz liczbę radnych wybieranych w każdym okręgu wyborczym, zgodnie z załącznikiem do niniejszej uchwały.

§ 2. Uchwałę przekazuje się Wojewodzie Kujawsko – Pomorskiemu oraz Komisarzowi Wyborczemu we Włocławku.

§ 3. Uchwałę ogłasza się w Dzienniku Urzędowym Województwa Kujawsko – Pomorskiego, Biuletynie Informacji Publicznej Urzędu Gminy Dobre oraz podaje się do publicznej wiadomości poprzez wywieszenie na tablicy ogłoszeń.

§ 4. Na ustalony podział gminy na okręgi wyborcze wyborcom, w liczbie, co najmniej 15, przysługuje prawo wniesienia skargi do Komisarza Wyborczego we Włocławku, w terminie 5 dni od daty podania do publicznej wiadomości niniejszej uchwały.

§ 5. Tracą moc:

- 1) uchwała Nr XXIII/140/2012 Rady Gminy Dobre z dnia 30 października 2012 r. w sprawie okręgów wyborczych (Dz. Urz. Woj. Kuj. – Pom. z 2012 r. poz. 2835),
- 2) uchwała Nr X/51/2015 Rady Gminy Dobre z dnia 29 czerwca 2015 r. zmieniająca uchwałę w sprawie okręgów wyborczych (Dz. Urz. Woj. Kuj. – Pom. z 2015 r. poz. 2223)

§ 6. Wykonanie uchwały powierza się Wójtowi Gminy Dobre.

§ 7. Uchwała wchodzi w życie z dniem podjęcia.

Przewodniczący Rady

Tomasz Kuźba

Załącznik do Uchwały Nr XXXVIII/212/2018
Rady Gminy Dobre
z dnia 9 marca 2018 r.

Numer okręgu wyborczego	Granice okręgu wyborczego	Liczba wybierany ch radnych
1	Dobre ulice: Bartłomieja Nowaka, Gagarina, Kwiatowa, Leśna, Matejki, Mickiewicza, Południowa, Powstańców od nr 12 do nr 24	1
2	Dobre ulice: Bankowa, Działkowa, Fabryczna, Piekarska, Powstańców od nr 1 do nr 11, Rolnicza	1
3	Dobre ulice: Szkolna od nr 1 do nr 5 i 5A, Wiejska	1
4	Dobre ulice: Boczna, Piaskowa, Szkolna od nr 6 do nr 32	1
5	Dobre ulice: Dworcowa, Lipowa, Parkowa, Radziejowska, Słoneczna	1
6	Sołectwa: Bodzanowo, Bodzanowo Drugie, Czołpin, Narkowo	1
7	Sołectwa: Borowo, Krzywosądz	1
8	Sołectwa: Byczyna, Byczyna – Kolonia, Ułomie	1
9	Sołectwo Przysiek	1
10	Sołectwa: Kłonowo, Szczebłotowo	1
11	Sołectwa: Dobre-Kolonia, Dobre-Wieś	1
12	Sołectwo Bronisław	1
13	Sołectwa: Koszczały, Smarglin	1
14	Część sołectwa Dęby: od nr 1 do nr 84, od nr 86 do nr 92, od nr 155 do nr 156	1
15	Część sołectwa Dęby: nr 85, od nr 93 do nr 154, nr 157	1

Załącznik Nr 1 do **uzasadnienia Uchwały Nr
XXXVIII/212/2018 Rady Gminy Dobre z dnia 9 marca
2018 r. w sprawie okręgów wyborczych**

Gmina Dobre

Liczba mieszkańców

Wg stanu na dzień 31.12.2017 r.

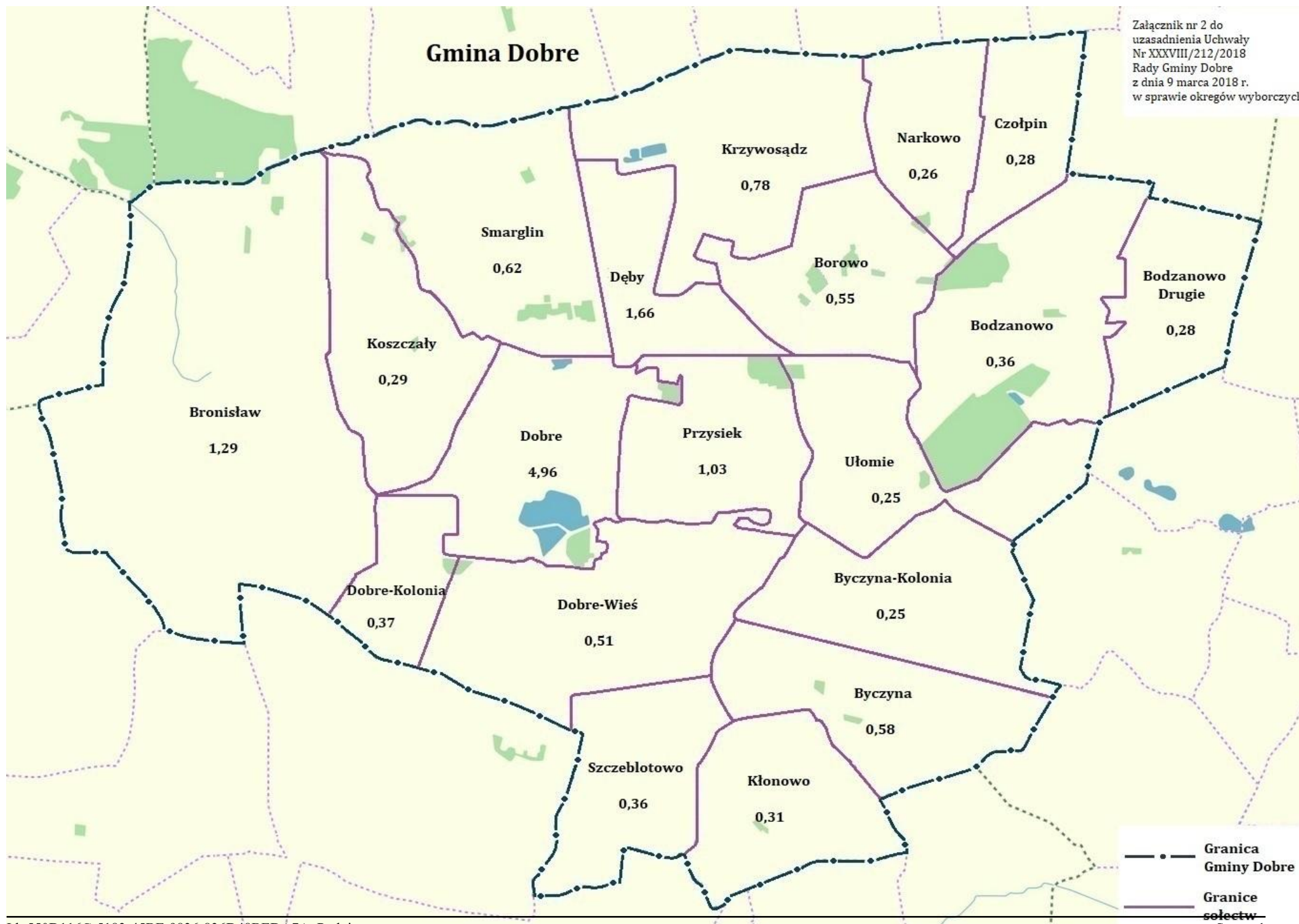
Wynosi 5360

Jednolita norma przedstawicielstwa 357,33

Nazwa jednostki pomocniczej	Liczba mieszkańców	Współczynnik Normy Przedstawicielstwa	Liczba mandatów radnych przypadających w jednostce pomocniczej po zaokrągleniu
Sołectwo Bodzanowo	128	0,36	0
Sołectwo Bodzanowo Drugie	100	0,28	0
Sołectwo Borowo	198	0,55	1
Sołectwo Bronisław	462	1,29	1
Sołectwo Buczyna	207	0,58	1
Sołectwo Buczyna-Kolonia	90	0,25	0
Sołectwo Czołpin	101	0,28	0
Sołectwo Dęby	592	1,66	2
Sołectwo Dobre	1773	4,96	5
Sołectwo Dobre-Kolonia	132	0,37	0
Sołectwo Dobre-Wieś	183	0,51	1
Sołectwo Kłonowo	110	0,31	0
Sołectwo Koszczały	104	0,29	0
Sołectwo Krzywosądz	280	0,78	1
Sołectwo Narkowo	92	0,26	0
Sołectwo Przysiek	368	1,03	1
Sołectwo Smarglin	221	0,62	1
Sołectwo Szczeblotowo	129	0,36	0
Sołectwo Ułomie	90	0,25	0

Gmina Dobre

Załącznik nr 2 do
uzasadnienia Uchwały
Nr XXXVIII/212/2018
Rady Gminy Dobre
z dnia 9 marca 2018 r.
w sprawie okręgów wyborczych



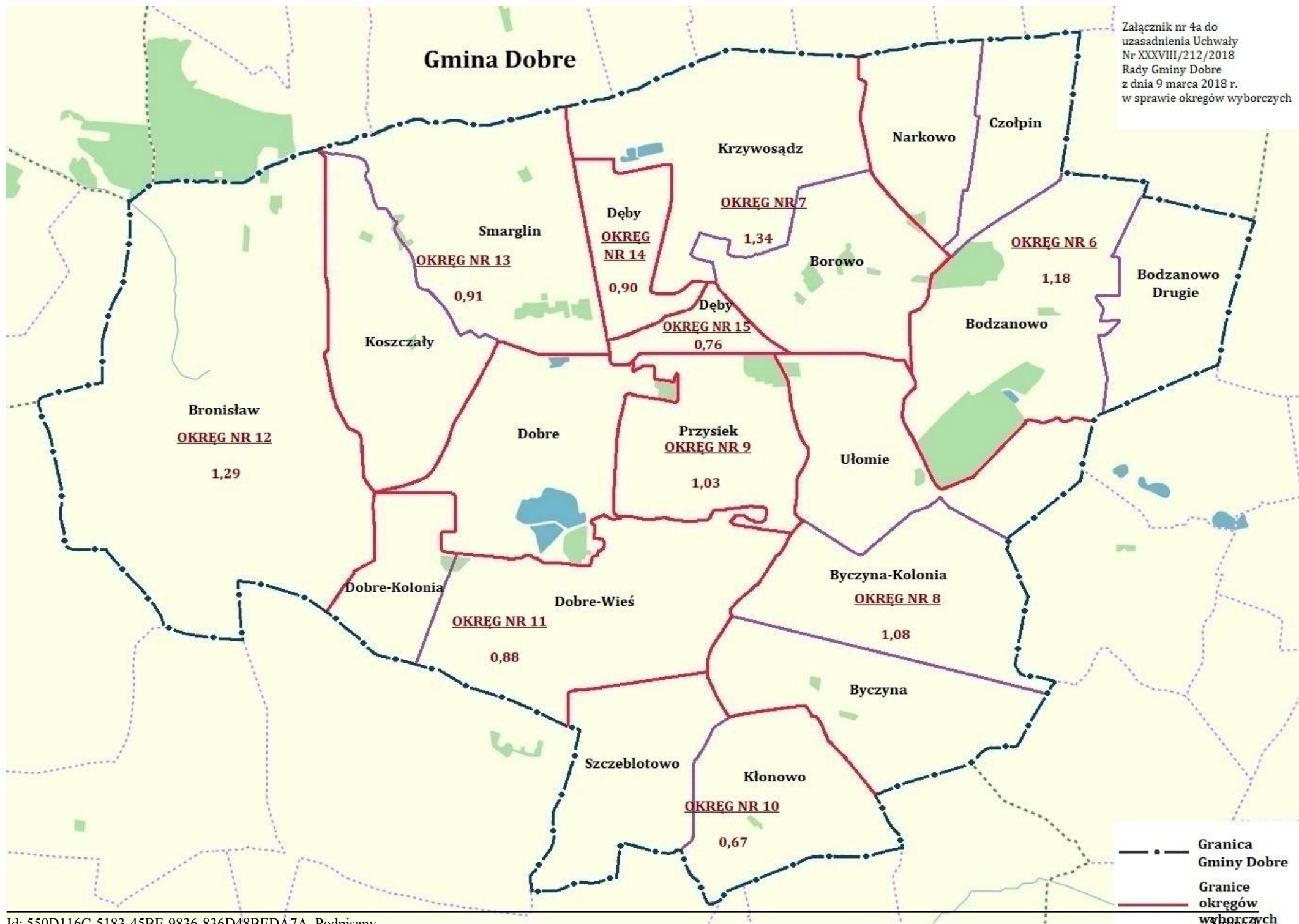
— • — Granica Gminy Dobre
— Granice sekcji

Załącznik Nr 3 do uzasadnienia Uchwały Nr
XXXVIII/112/2018 Rady Gminy Dobre z dnia 9 marca
2018 r. w sprawie okręgów wyborczych

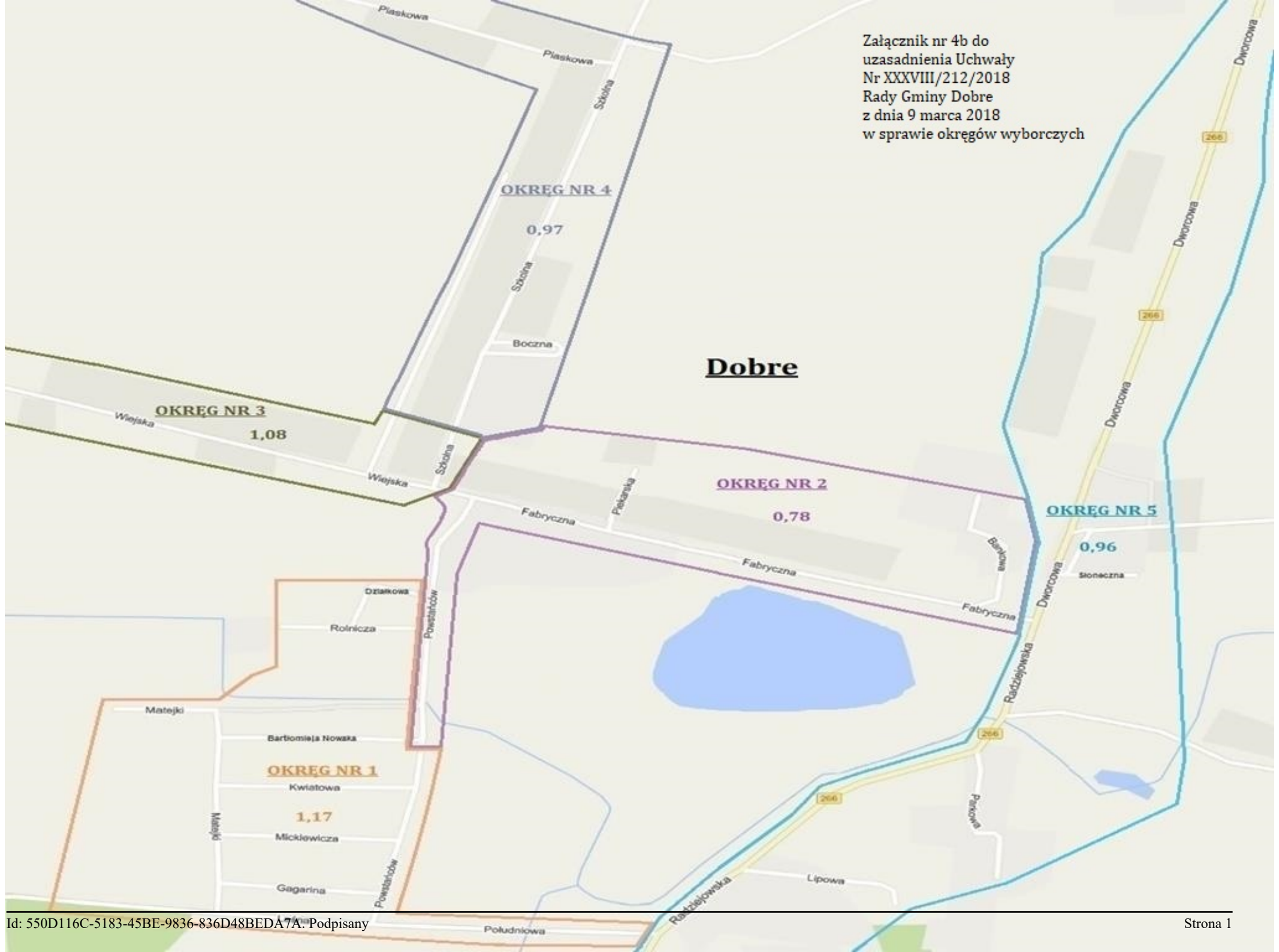
Jednolita norma przedstawicielstwa 357,33

Nr Okręgu wyborczego	Granice okręgu wyborczego	Liczba mieszkańców w okręgu wyborczym	Okręgowy współczynnik normy przedstawicielstwa	Liczba wybieranych radnych
1	Dobre: ul. Bartłomieja Nowaka, ul. Gagarina., ul. Kwiatowa, ul. Leśna, ul. Matejki, ul. Mickiewicza, ul. Południowa, ul. Powstańców od nr 12 do nr 24	417	1,17	1
2	Dobre: ul. Bankowa, ul. Działkowa, ul. Fabryczna, ul. Piekarska, ul. Powstańców od nr 1 do nr 11, ul. Rolnicza	280	0,78	1
3	Dobre: ul. Szkolna od nr 1 do nr 5 i 5A, ul. Wiejska	387	1,08	1
4	Dobre: ul. Boczna, ul. Piaskowa, ul. Szkolna od nr 6 do nr 32	347	0,97	1
5	Dobre: ul. Dworcowa, ul. Lipowa, ul. Parkowa, ul. Radziejowska, ul. Słoneczna	342	0,96	1
6	Sołectwo: Bodzanowo, Bodzanowo Drugie, Czołpin, Narkowo	421	1,18	1
7	Sołectwo: Borowo, Krzywosądz	478	1,34	1
8	Sołectwo: Buczyna, Buczyna-Kolonia, Ułomie	387	1,08	1
9	Sołectwo Przysiek	368	1,03	1
10	Sołectwo: Kłonowo, Szczebłotowo	239	0,67	1
11	Sołectwo: Dobre-Kolonia, Dobre-Wieś	315	0,88	1
12	Sołectwo Bronisław	462	1,29	1
13	Sołectwo: Koszczały, Smarglin	325	0,91	1
14	Część sołectwa Dęby: od nr 1 do nr 84, od nr 86 do nr 92, od nr 155 do nr 156	321	0,90	1
15	Część sołectwa Dęby: nr 85, od nr 93 do nr 154, nr 157	271	0,76	1

Załącznik nr 4a do
uzasadnienia Uchwały
Nr XXXVIII/212/2018
Rady Gminy Dobre
z dnia 9 marca 2018 r.
w sprawie okręgów wyborczych



Załącznik nr 4b do
uzasadnienia Uchwały
Nr XXXVIII/212/2018
Rady Gminy Dobre
z dnia 9 marca 2018
w sprawie okręgów wyborczych



Dobre

UZASADNIENIE

Na podstawie art. 12 ust 1 ustawy z dnia 11 stycznia 2018 r. o zmianie niektórych ustaw w celu zwiększenia udziału obywateli w procesie wybierania, funkcjonowania i kontrolowania niektórych organów publicznych (Dz. U. z 2018 r. poz. 130) rada gminy została zobowiązana do dokonania podziału gminy na okręgi wyborcze w wyborach do rady gminy w terminie 60 dni od dnia wejścia w życie ustawy tj. do 1 kwietnia 2018 roku. Przy ustalaniu podziału gminy na okręgi wyborcze uwzględnia się liczbę mieszkańców ujętych w stałym rejestrze wyborców danej gminy na koniec kwartału poprzedzającego kwartał, w którym rada gminy dokonuje podziału gminy na okręgi wyborcze. Według stanu na dzień 31 grudnia 2017 r. liczba mieszkańców gminy Dobre wynosiła 5360.

Podział gminy na okręgi wyborcze, opracowany został zgodnie z zasadami tworzenia okręgów wyborczych wynikających z art. 417 – 419 Kodeksu wyborczego, to znaczy: w każdym okręgu wyborczym tworzonym dla wyboru rady wybierany będzie 1 radny.

Proponowany podział na okręgi wyborcze nie narusza generalnej reguły, że o ilości mandatów decyduje liczba mieszkańców przypadająca na 1 mandat (norma przedstawicielstwa), stanowiąca naczelną zasadę równości wyborów, zapisaną w art. 369 Kodeksu wyborczego. Normę przedstawicielstwa oblicza się przez podzielenie liczby mieszkańców gminy przez liczbę radnych. Wynosi ona 357,33.

W przedstawionym podziale gminy na okręgi wyborcze uwzględniono zasadę, że okręgiem wyborczym jest jednostka pomocnicza gminy, sołectwo.

Jednostki pomocnicze gminy łączono w celu utworzenia okręgu wyborczego lub dokonano jej podziału na dwa lub więcej okręgów wyborczych, jeżeli wynikało to z konieczności zachowania jednolitej normy przedstawicielstwa.

We wstępnym etapie dokonywania podziału gminy na okręgi wyborcze, niezbędne było ustalenie, czy poszczególne jednostki pomocnicze gminy spełniają kryteria umożliwiające utworzenia w nich okręgu wyborczego. Zgodnie z art. 419 §2 pkt 1 Kodeksu wyborczego obliczono ułamki liczby mandatów przypadające dla jednostek pomocniczych dzieląc liczbę mieszkańców jednostki przez jednolitą normę przedstawicielstwa. Następnie ułamki liczby mandatów równe lub większe od 0,5 zaokrąglono w górę do liczby całkowitej.

Wykaz jednostek pomocniczych z liczbą mieszkańców, obliczonym pomocniczo współczynnikiem liczby mieszkańców przypadających na 1 mandat w jednostce, liczbę mandatów radnych przypadających w jednostce pomocniczej zawiera tabela stanowiąca zał. Nr 1 do uzasadnienia. Mapa gminy z naniesionymi danymi dotyczącymi ułamków liczby mandatów przypadających w poszczególnych jednostkach pomocniczych stanowi zał. Nr 2 do uzasadnienia.

Układ przestrzenny gminy, w powiązaniu z liczbą mieszkańców poszczególnych jednostek pomocniczych, dla zachowania jednolitej normy przedstawicielstwa spowodował konieczność:

- połączenia sołectw: Bodzanowo, Bodzanowo Drugie, Czołpin, Narkowo w jeden okręg wyborczy;
- połączenia sołectw: Borowo Krzywosądz w jeden okręg wyborczy;
- połączenia sołectw: Byczyna, Byczyna – Kolonia, Ułomie w jeden okręg wyborczy;
- połączenia sołectw: Kłonowo, Szczebłotowo w jeden okręg wyborczy;
- połączenia sołectw: Dobre – Kolonia, Dobre – Wieś w jeden okręg wyborczy;
- połączenia sołectw: Koszczały, Smarglin w jeden okręg wyborczy;
- podziału sołectwa Dęby na dwa okręgi wyborcze.

Podział Gminy Dobre na okręgi wyborcze z uwzględnieniem danych: nr okręgu wyborczego, granice okręgu wyborczego, liczbę mieszkańców okręgu wyborczego, okręgowy współczynnik normy przedstawicielstwa oraz liczbę wybieranych radnych w okręgu przedstawia tabela stanowiąca zał. Nr 3 do uzasadnienia. Mapy Gminy Dobre z podziałem na okręgi wyborcze oraz

naniesionym współczynnikiem normy przedstawicielstwa w każdym okręgu wyborczym stanowią zał. Nr 4a i 4 b do uzasadnienia.
W związku z powyższym podjęcie niniejszej uchwały jest w pełni uzasadnione.